



SINDACO
Filippo Legnaro

UFFICIO TECNICO COMUNALE
Maurizio Franceschetti
Luca Bertin

PROGETTAZIONE P.A.T.
VALUTAZIONE AMBIENTALE STRATEGICA

TOMBOLAN & ASSOCIATI
Piergiorgio Tombolan
Raffaele Di Paolo
Ludovico Bertin

ANALISI SPECIALISTICHE E VALUTATIVE
COORDINAMENTO INFORMATICO E QUADRO CONOSCITIVO
Studio 2A
Alberto Azzolina

ANALISI GEOLOGICHE E IDROGEOLOGICHE
VALUTAZIONE COMPATIBILITÀ IDRAULICA
H&ED
Filippo Baratto

ANALISI AGRONOMICHE
VALUTAZIONE DI INCIDENZA AMBIENTALE
Luciano Gallo

Piano Regolatore Comunale LR 11/2004
PIANO DI ASSETTO DEL TERRITORIO



TAV. 3A




Scala 1:10.000

P.A.T.

**ANALISI AGRONOMICHE
SUPERFICIE AGRICOLA UTILIZZATA**

FEBBRAIO 2016

LEGENDA

-  Confini Comunali
-  Superficie Agricola Utilizzata (S.A.U.)
-  Superficie non agricola

DATI TECNICI

Superficie Territorio Comunale (S.T.C.) mq 18.773.137,1115
Superficie Agricola Utilizzata (S.A.U.) mq 8.590.380,7875

