

SINDACO
Filippo LegnaroUFFICIO TECNICO COMUNALE
Maurizio Franceschetti
Luca BertinPROGETTAZIONE P.A.T.
VALUTAZIONE AMBIENTALE STRATEGICATOMBOLAN & ASSOCIATI
Piergiorgio Tombolan
Raffaello Di Paolo
Ludovico BertinANALISI SPECIALISTICHE E VALUTATIVE
COORDINAMENTO INFORMATICO E QUADRO CONOSCITIVO
Studio 2A
Alberto AzzolinaANALISI GEOLOGICHE E IDROGEOLOGICHE
VALUTAZIONE DI COMPATIBILITÀ IDRAULICA
H&ED
Filippo BirattoANALISI AGRONOMICHE
VALUTAZIONE DI INCIDENZA AMBIENTALE
Luciano GalloPiano Regolatore Comunale LR 11/2004
PIANO DI ASSETTO DEL TERRITORIO

TAV. 4A

Scala 1:10.000

P.A.T.






**ANALISI AGRONOMICHE
SISTEMI ECORELAZIONALI**

FEBBRAIO 2016

LEGENDA

Confini Comunali

ELEMENTI DELLA RETE ECOLOGICA

-  core area
-  stepping stone
-  corridoio ecologico principale
-  corridoio ecologico secondario (blu way)
-  buffer zone (area cuscinetto)

