

SINDACO  
Filippo LegnaroUFFICIO TECNICO COMUNALE  
Maurizio Franceschetti  
Luca BettinPROGETTAZIONE P.A.T.  
VALUTAZIONE AMBIENTALE STRATEGICATOMBOLAN & ASSOCIATI  
Piergiorgio Tombolan  
Raffaele Di Paolo  
Ludovico BertinANALISI SPECIALISTICHE E VALUTATIVE  
COORDINAMENTO INFORMATICO E QUADRO CONOSCITIVOSTUDIO 2A  
Alberto AzzolinaANALISI GEOLOGICHE E IDROGEOLOGICHE  
VALUTAZIONE COMPATIBILITÀ IDRICAHGeo  
Filippo BarattoANALISI AGRONOMICHE  
VALUTAZIONE DI INCIDENZA AMBIENTALE

Luciano Gallio

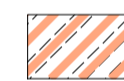








Piano Regolatore Comunale LR 11/2004  
**PIANO DI ASSETTO DEL TERRITORIO**

TAV. 4




Scala 1:10.000

P.A.T.

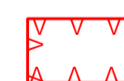



**ANALISI GEOLOGICHE**CARTA DELLA COMPATIBILITÀ GEOLOGICA  
E DEL DISSESTO IDROGEOLOGICO**LEGENDA****Compatibilità Geologica****Aree idonee a condizione**

-  02A: Pericolosità Idraulica elevata (Da Consorzio)
-  02B: Pericolosità idraulica media (da Consorzio)
-  02C: Allagamenti (da PRG)
-  02D: Frane P1 del PAI e frane non attive
-  02E: Ex cave
-  02F: Falde detritiche, con alluvionali, depositi di versante
-  02G: Terreni alluvionali argillosi, con falda <2m
-  02H: Terreni alluvionali sabbiosi con falda <2 m
-  02I: Substrato roccioso subaffiorante, molto alterato

**Aree non idonee**

-  03A: Frane P2 e P3 del PAI e Frane attive
-  03B: Aree collinari acclivi, con problemi diffusi di instabilità
-  03C: Specchi d'acqua, corsi d'acqua, aree bonificate per colmata

**Dissesto Idrogeologico**

-  Area di frana
-  Area esondabile o a ristagno idrico
-  Scarpate di cava
-  Confine comunale

